



Actividad a realizar y características

CASCAYÓN Y LAGO UBALÉS
En circuito desde Puente Wamba

Medio menos favorable y entorno genérico

Sin nieve pistas, caminos y campo a través.

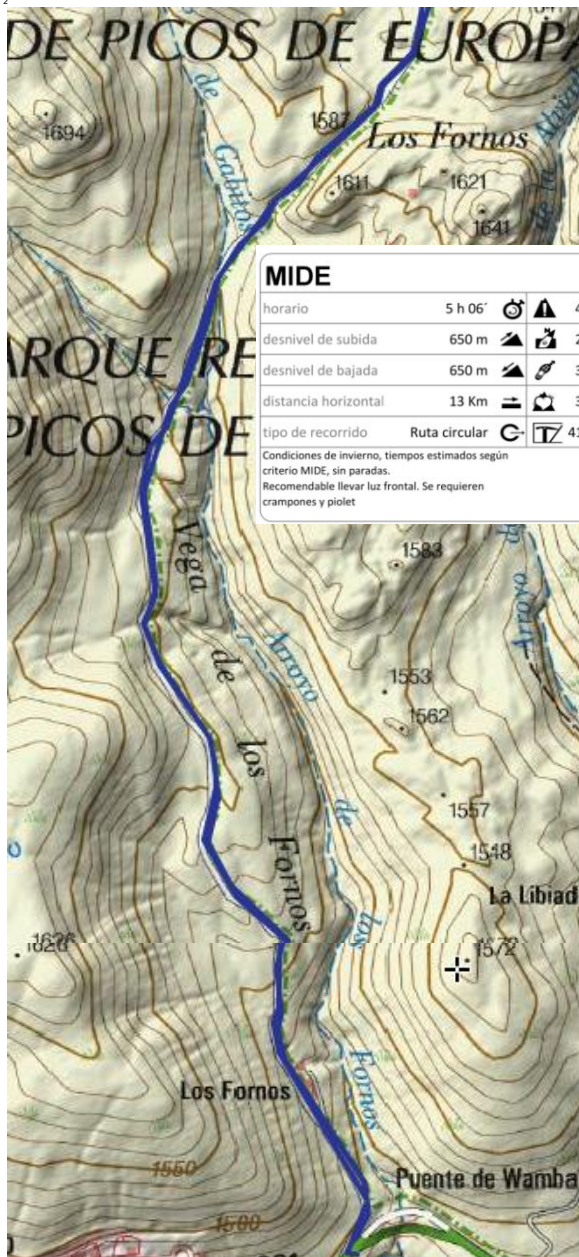
Datos significativos:

Cota inicial	Cota Máxima	Cota final	Dif.Cotas ascenso	Dif.Cotas descenso	Puntos Trofeo Vetusta
1450	1951	1450	501	501	2002

Número de excursión: **07-2019**

Fecha: **24/02/2019**

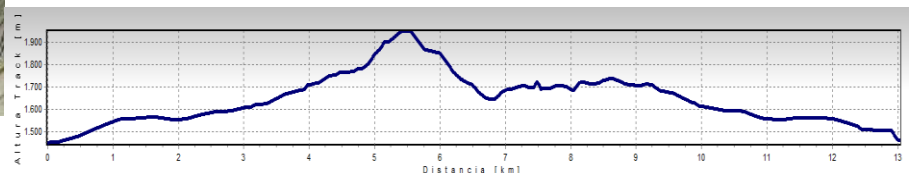
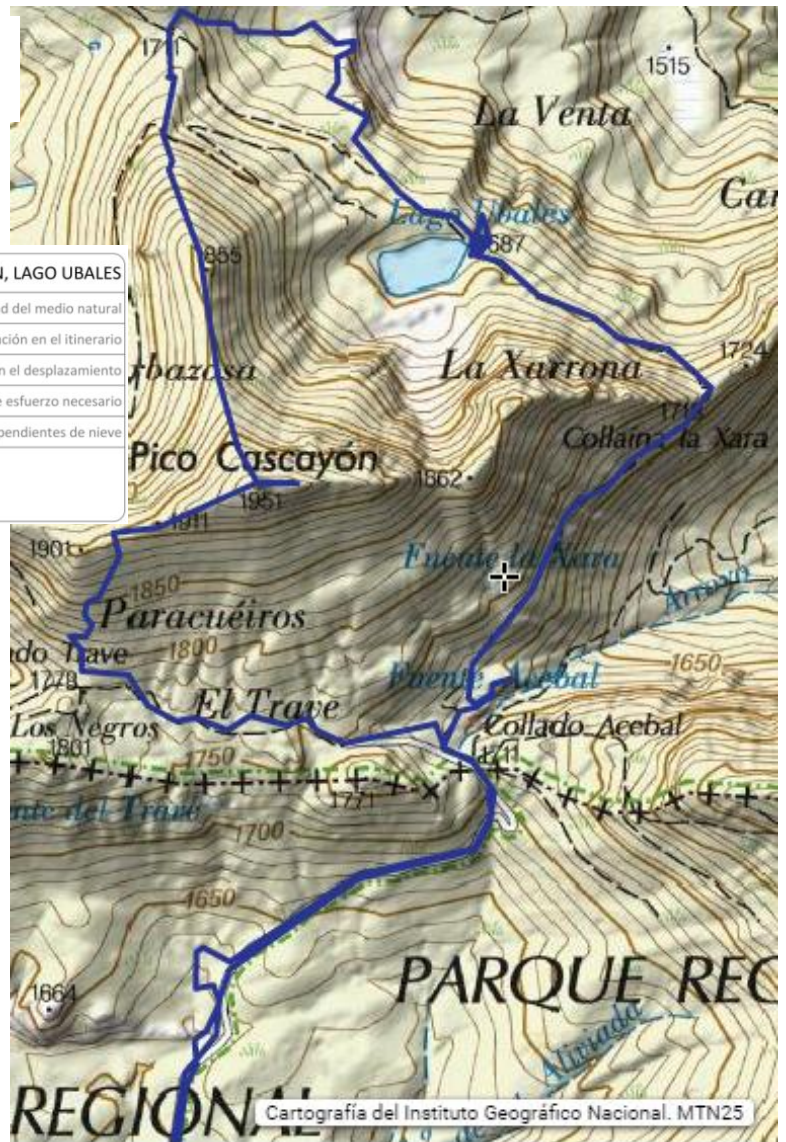
Datos de esfuerzo		DIFICULTAD del MOMENTO
Desnivel Acumulado. +	Desnivel Acumulado -	Condición de realización prevista
+650	-650	Invernal
Distancia horizontal	Tiempo estimado	Graduación MIDE
13 km.	5:00	M2 - I3 - D2 - E3



← 1
2 →

MIDE		CASCAYÓN, LAGO UBALÉS	
horario	5 h 06'	4	severidad del medio natural
desnivel de subida	650 m	2	orientación en el itinerario
desnivel de bajada	650 m	3	dificultad en el desplazamiento
distancia horizontal	13 Km	3	cantidad de esfuerzo necesario
tipo de recorrido	Ruta circular	41°	pendientes de nieve

Condiciones de invierno, tiempos estimados según criterio MIDE, sin paradas.
Recomendable llevar luz frontal. Se requieren crampones y piolet



ADVERTENCIA: Por tratarse de una excursión COLECTIVA el/los recorrido/s se ciñe/n a lo/s que establece quién la/s guía y no a otras opciones no previstas.