



Actividad a realizar y características

LA MALICIOSA

De La Barranca a Puerto de Navacerrada

Número de excursión: 33-2018

Fecha: 14/10/2018

Medio menos favorable y entorno genérico

Pistas, caminos y pequeña trepada en el canalón a cumbre

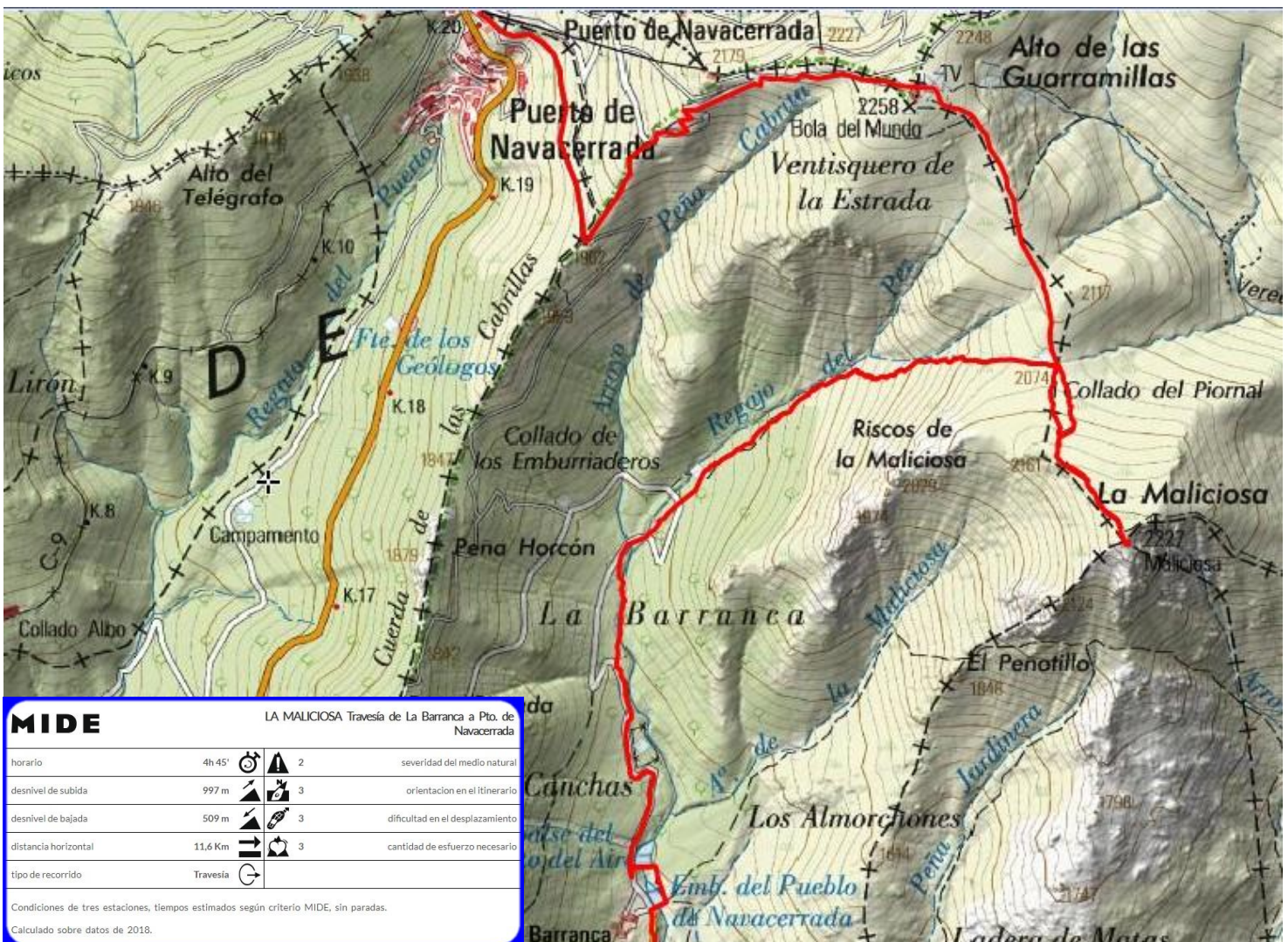
Datos significativos:

Cota inicial	Cota Máxima	Cota final	Dif.Cotas ascenso	Dif.Cotas descenso	Puntos Trofeo Vetusta
1375	2258	1858	883	400	2283

Datos de esfuerzo

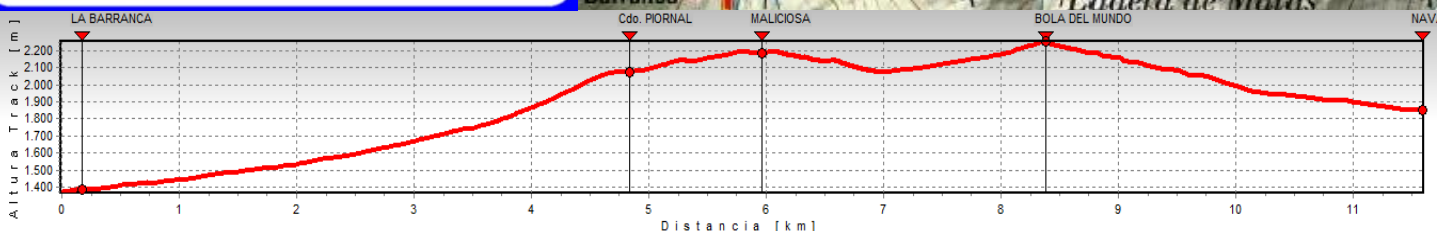
DIFICULTAD del MOMENTO

Desnivel Acumulado. +	Desnivel Acumulado -	Condición de realización prevista
+997	-509	Otoño
Kilometraje estimado	Tiempo estimado	Dificultad técnica del momento s/ condición
11,6 km	5:00	M2 - I3 - D3 - E3



MIDE LA MALICIOSA Travesía de La Barranca a Pto. de Navacerrada			
horario	4h 45'		2 severidad del medio natural
desnivel de subida	997 m		3 orientación en el itinerario
desnivel de bajada	509 m		3 dificultad en el desplazamiento
distancia horizontal	11,6 Km		3 cantidad de esfuerzo necesario
tipo de recorrido	Travesía		

Condiciones de tres estaciones, tiempos estimados según criterio MIDE, sin paradas.
Calculado sobre datos de 2018.



ADVERTENCIA: Por tratarse de una excursión COLECTIVA el/los recorrido/s se ciñe/n a lo/s que establece quién la/s guía y no a otras opciones no previstas.

MALICIOSA

Desde el aparcamiento de **La Barranca (1375 metros)** continuamos por la pista que sube. A la derecha está el **embalse del pueblo de Navacerrada**, cercado por una alambrada, y detrás, dominándolo todo la montaña de La Maliciosa, con El Peñotillo en primer término. A nuestra izquierda el **Hotel La Barranca**.

A pocos metros una barrera cierra el paso a los vehículos. Junto a la pista hay un pequeño refugio y otro **embalse**, éste **del Ejército del Aire**. La pista, de muy buen firme, asciende suavemente, hay una marcada curva a la izquierda al llegar a una zona de recreo con cercas de madera. La pista la rodea y sigue ascendiendo.

Se llega a otra curva muy marcada hacia la izquierda, de frente sale un camino bastante marcado (1500 m.). Lo cogemos. A partir de aquí comienzan una serie de señales de PR muy originales, pues están realizadas sobre chapas metálicas pintadas, y éstas están clavadas en los árboles.

El sendero se introduce decididamente en el pinar, en unos minutos se llega a una zona más clara, donde otro camino marcado por la derecha cruza el Río Navacerrada, sin ningún puente habilitado. Lo tomamos, pues corresponde al itinerario que sube hacia La Maliciosa (PR-M 26).

Continuando por este sendero y a unos quinientos metros se encuentra un cruce con una pista forestal que en realidad se trata de la misma que se dejó un kilómetro atrás y que asciende casi paralela al sendero. En este cruce hay que continuar unos veinte metros hacia la derecha por la pista y luego retomar el sendero que se interna de nuevo en el pinar a la izquierda de la misma. Continuando unos cien metros por el sendero se encuentra un cruce de nuevo con la misma pista forestal, en donde hay que continuar por la izquierda de la misma y de nuevo a unos treinta metros hay que abandonarla y continuar hacia la derecha por el sendero que se interna de nuevo en el pinar. Se puede decir que el PR-M 26 ataja y acorta el camino de la pista forestal a lo largo de unos dos kilómetros a través del pinar.

Retomando el sendero que comienza a aumentar significativamente su pendiente se pasa junto a la **Fuente de la Campanilla** que surte un agua rica y fresca incluso en verano. Se continúa el ascenso por el pinar que acaba a unos quinientos metros desde la fuente. El sendero se va convirtiendo mas agreste según se asciende por el **Regajo del Pez** y presenta gran cantidad de piedras y rocas, por lo que hay que pisar con precaución en algunos puntos, dada la elevada pendiente que el sendero toma en algunas zonas. Es fundamental comenzar a guiarse por los hitos de piedras a partir de este lugar. Las vistas desde el Regajo son espectaculares y se puede divisar gran parte de la Garganta del Infierno y de las Peñas de La Barranca si se echa la vista atrás.

Una vez alcanzado el **Collado del Piornal**, una desierta pradera ocupada por un pluviómetro, se pueden divisar buenas vistas de La Pedriza. Próximo a este aparato de medida, se encuentra un cruce con un marcado camino que hacia la izquierda guía hasta el alto de Guarramillas y La Bola del Mundo y a la derecha hasta La Maliciosa. Continuando hacia la derecha, resta una ascensión de unos doscientos metros de altitud y unos quinientos metros de recorrido. Conviene prestar atención a los hitos de piedras que guían el camino hasta **La Maliciosa (2227 m.)**. Una vez ya en este emblemático lugar y fin del sendero se encuentra un hito o vértice geodésico y se puede disfrutar de unas espectaculares vistas de la Sierra de Guadarrama.

Desde La Maliciosa hay que descender, de nuevo hasta el **collado del Piornal** y emprender la subida hasta la **Bola del Mundo (2258 m.)**, punto más alto de la jornada. Atravesado el entramado de antenas, tras un refugio se ha de tomar la pista de hormigón que ha servido de final de varias etapas de la Vuelta Ciclista a España. Hay que estar atentos, pues más abajo a la izquierda, es posible sustituir el hormigón por un camino de tierra que va paralelo a la pista, pero por debajo, y que finaliza en el **Puerto de Navacerrada (1858 m.)**.

ALTERNATIVA:



Partiendo desde el Puerto de Navacerrada, una sencilla y vistosa opción, consiste en ganar la Bola del Mundo en recorrido de ida y vuelta, bien por el sendero, bien por la pista.

Ruta: ROBERTO R. VEGA | **Cierra:**

El jueves 18 de octubre no habrá proyección en el G.M. Vetusta

Para no coincidir con los actos organizados por la Fundación Princesa de Asturias con **REINHOLD MESSNER Y KRZYSZTOF WIELICKI**, premiados Princesa de Asturias de los Deportes 2018.

PROXIMAS EXCURSIONES: (pueden estar sujetas a cambios con respecto a planificación anual):

- 21 octubre:  Sen de los Mulos (1505). Travesía de Collada Llomena (994) a Puente Vaguado (430)
- 28 octubre: Montihuero (2180). Circuito desde Huergas de Babia (1217)
- 4 noviembre:  Peña Salón (1244). Travesía de Pte. Vidoso (290) a Pte. Huera (340)
- 11 noviembre: Moncuevo (1718). Travesía de Bermiego (750) a La Vega-Riosa (327)

Precios de autobús		
Tipo	Socios	No socios
Adulto	12,00 €	15,00 €
≤ 25 años	6,00 €	7,50 €
≤ 12 años	0,00 €	7,50 €

ADVERTENCIA: Por tratarse de una excursión **COLECTIVA** el/los recorrido/s se ciñe/n a lo/s que establece quién la/s guía y no a otras opciones no previstas.