


COORDINA:




Fed. de Deportes de Montaña,
Escalada y Senderismo del
Principado de Asturias

COLABORAN:



ORGANIZAN:



G.M. Naranco

G.M. San Melchor

G.M. Torreblanca

XV Semana de Montañismo “CIUDAD DE OVIEDO”

12, 13, 14 y 15 de Noviembre de 2018
Palacio de Congresos (sala Cristal), Calatrava
20:00 h. días 12, 13 y 14. 19:15 h. día 15
ENTRADA LIBRE

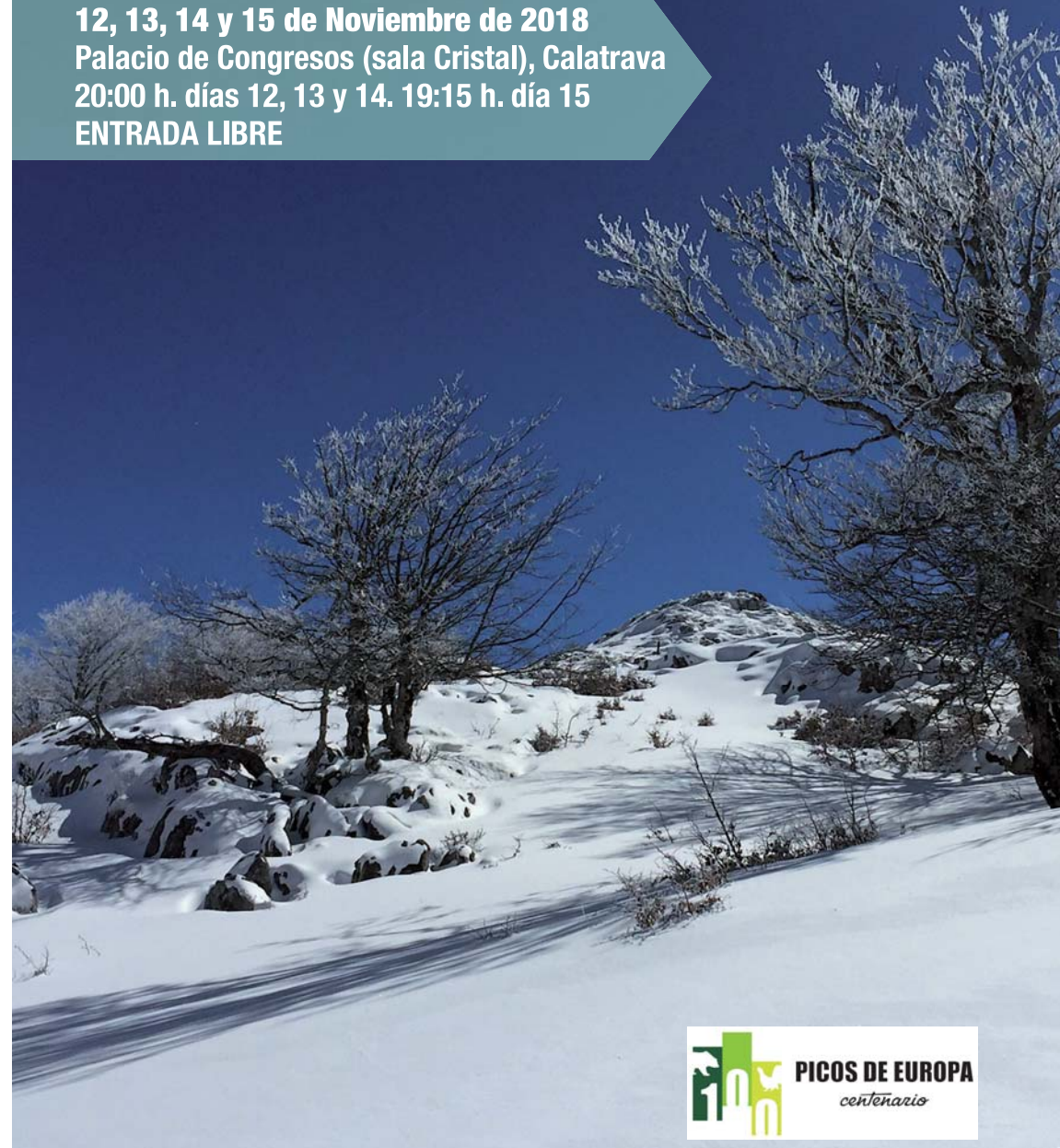


Foto: G. M. Auseva



LUNES 12

“100 Años de Parque Nacional de la Montaña de Covadonga: La aventura de la Conservación de la naturaleza en España”

Autor: Rodrigo Suárez Robledano

Rodrigo Suárez Robledano, (Madrid, 15/11/1957). Es ingeniero de Montes por la Escuela Técnica Superior de Ingenieros de Montes, de la Universidad Politécnica de Madrid (1979).

Actualmente, pertenece al Cuerpo de Ingenieros de Montes del Estado (1985) y a las Escalas de Ingenieros de Montes de los Cuerpos Técnicos Superiores de Castilla y León, y del Principado de Asturias. Desde noviembre de 2004 y hasta febrero de 2011, ha desarrollado sus funciones como **Director-Conservador del Parque Nacional de los Picos de Europa**, dependiente, en ese momento, del Ministerio de Medio Ambiente y Medio Rural y Marino, a través del Organismo Autónomo Parques Nacionales. A raíz del traspaso de la gestión del Parque Nacional a las Comunidades Autónomas de Cantabria, Castilla y León y Principado de Asturias, pasa a ser designado **Co-Director del Parque Nacional de los Picos de Europa por el Principado de Asturias**, ejerciendo las funciones de **Director-Conservador del mismo** de forma rotatoria con los Co-Directores designados por las otras dos Comunidades Autónomas del Parque Nacional. Este es el único Parque Nacional de la red de Parques Nacionales de España, que presenta las singulares características, entre otras que le invisten, de participar del territorio de tres Comunidades Autónomas (Principado de Asturias, Cantabria y Castilla y León), así como de tener poblamiento interior (20 localidades, con más de 1.200 habitantes, se encuentran en su interior).

Ha desarrollado sus funciones profesionales en diferentes ámbitos de la docencia y la gestión del medio natural y agrario. Ha impartido Cursos y Ponencias sobre Conservación y Uso Público de Espacios Naturales Protegidos, dentro de Seminarios organizados por el Organismo Autónomo Parques Nacionales, además de en España, en Chile (2005 y 2015), Argentina (2006) y Jordania (2008). Igualmente, ha sido coordinador del grupo de intercambio técnico del Ministerio de Agricultura, en Alemania, en 1992.

Desde 2012 y hasta 2014, ha coordinado un Curso especial sobre prevención y represión del uso ilegal de venenos en el medio natural, destinado a Técnicos y Guardas de la Red de Parques Nacionales. Igualmente, ha coordinado Cursos sobre “Sociología y Medio Ambiente” (2008) y sobre “Técnicas de resolución de conflictos aplicadas al caso de los Parques Nacionales” (2017).

Ha participado en numerosos Congresos y Seminarios nacionales e internacionales, e impartido Conferencias, básicamente sobre gestión y planificación de espacios naturales protegidos.

Finalmente, reseñar que ha sido Ponente de los Anteproyectos de las Leyes de Montes y de Vías Pecuarias de la Comunidad Autónoma de Castilla y León.

Está en posesión de la Cruz al Mérito Militar de Primera Clase con Distintivo Blanco.



MARTES 13 “Alpinismo en el Cornión, Reino de los Picos”

Autor: Martín Moriyón Romero

Martín Moriyón Romero (Gijón, 17/05/1982). Es diplomado en Educación Física, así como Técnico Deportivo Superior de Alta Montaña y Técnico Deportivo Medio en Esquí Alpino.

Su profesión es Guía de Alta Montaña, profesor de la Escuela de Alta Montaña de Benasque y profesor de Esquí.

“Empecé a hacer montaña desde muy pequeño de la mano de mis padres. Con apenas 12 ó 13 años ya había ascendido todas las cumbres principales de los Picos, como son La Peñas Santas, Torrecedredo y el Pico de los Cabrones o el Llambrión, además de muchas otras a lo largo de los Picos y la Cordillera. Siempre vinculado a la montaña, a la edad de 24 años ingreso en el Equipo de Jóvenes Alpinistas de la FEDME, donde estaré por 3 años, realizando actividades por toda la geografía española, Alpes, Marruecos y Nepal.

En el 2014 finalizo la formación de Guía de Alta Montaña UIAGM, a lo que me dedico profesionalmente desde hace más de 10 años. Actualmente lo convino con la formación de los futuros guías de Alta Montaña”.



MIÉRCOLES 14 “Recorridos de la garganta del río Dobra”

Autor: Francisco Ballesteros Villar

Francisco Ballesteros Villar (Oviedo, Mayo de 1940). Es Doctor en Derecho y Graduado Social. Fue profesor de Derecho Constitucional en la Universidad de Oviedo hasta su jubilación. Actualmente ejerce como abogado.

Practicó el montañismo y la escalada en la Cordillera Cantábrica, Picos de Europa, Pirineos y Alpes. Es miembro del Grupo de Montañeros Vetusta y socio de mérito de la Real Sociedad de Alpinismo Peñalara de Madrid.

Ha publicado varios libros sobre Picos de Europa, el último de los cuales se dedica al estudio de la garganta del río Dobra y a las sierras de Vis y Amieva.

La proyección que nos ofrece recorre la garganta del río Dobra con todo detalle.



JUEVES 15, 19:15 h “La historia detrás de los paisajes de la montaña de Covadonga”

Autor: Luna Adrados

Luna Adrados (Oviedo, 23/05/1975). Licenciada con grado en Geología por la Universidad de Oviedo. Comienza su andadura profesional en el INDUROT (Instituto de Recursos Naturales y Ordenador del Territorio) instituto dependiente de la Universidad de Oviedo, donde durante más de 9 años participa en numerosos estudios y proyectos centrados en teledetección, cartografía temática y geomorfología aplicada a los riesgos naturales y a la ordenación del territorio, entre otros campos.

Posteriormente se inicia en el mundo de la edición de libros y mapas de montaña en Ediciones Adrados, empresa familiar donde lleva a cabo labores relacionadas con los Sistemas de información geográfica (SIG) aplicado a la cartografía de carácter excursionista.

Gracias a su doble faceta de geóloga y editora, el Instituto Geología Minero de España (IGME) le encarga la maquetación y elaboración de la Guía geológica del Parque Nacional de los Picos de Europa, en la que participó con personal del Departamento de Geología y del Instituto geológico minero de España (IGME). Esta publicación, editada en 2010, le abre los ojos sobre la necesidad de crear productos que permitan la divulgación de las Ciencias de la Tierra para todos los públicos, por lo que en 2011 realiza, como única autora, una guía geológica de la costa oriental de Asturias, siguiendo la misma línea. El libro titulado *Costa oriental de Asturias, Un paisaje singular*, adquiere gran éxito realizándose su segunda edición ampliada en 2014.

Estas y otras publicaciones reorientan su carrera como geóloga de divulgación. Asiste regularmente a congresos relacionados con el patrimonio geológico, el geoturismo y la enseñanza de las Ciencias de la Tierra. Para complementar su formación en el ámbito turístico y del tiempo libre, se ha habilitado como Guía de turismo (GT-106) y se ha graduado en la especialidad de Técnico deportivo de Media Montaña. Debido a que dentro de sus actividades considera fundamental la divulgación científica desde edades tempranas, el título de Director de Tiempo libre le habilita a diseñar, programar y llevar a cabo campamentos con los más pequeños.

La proyección que nos ofrece, acerca al espectador a los profundidades de la montaña de Covadonga.



Este año, la XV Semana de Montañismo Ciudad de Oviedo coincide con el Centenario del Parque Nacional de la Montaña de Covadonga (1918-2018)